POUVOIR ADJUDICATEUR / AANBESTEDENDE DIENST

Arrondissement Administratif de Bruxelles - Capitale
/ Administratief arrondissement Brussel-Hoofdstad
COMMUNE D'UCCLE - GEMEENTE UKKEL
Rue de Stalle 77 / Stallestraat 77
1180 UCCLE / 1180 UKKEL
t 02/605.11.80

PRESTATAIRE DE SERVICES / DIENSTVERLENER

UW
Siège social - 40 rue Damrémont / Maatschappelijke zetel - 17 Bd Jules Ferry, 75011 PARIS
Agence / Kantoor - 17 Bd Jules Ferry, 75011 PARIS
t +33(0) 7 66 39 04 49
contact@urbanwater.fr / Urbanwater.fr
SAS au capital de 100 000 euros /Nv met een kapitaal van 100.000 euro
SIRET 751 269 762 00025

COMMUNE D'UCCLE - GEMEENTE UKKEL

REHABILITATION DU RUISSEAU LINKEBEEK ENTRE LES RUES DE LINKEBEEK ET STEENVELT ET REAMENAGEMENT D'UN TRONCON DU SENTIER N°64 - RENOVATIE VAN DE LINKEBEEK TUSSEN DE LINKEBEEKSTRAAT EN DE STEENVELTSTRAAT EN HERAANLEG VAN EEN DEEL VAN PAD NR.64

COUPES PROJETEES 13 A 15
GEPLANDE DOORSNEDES 13 TOT 15

n° du plan / plannummer
D.04-2

échelle / schaal
1/100 (A3)

Approuvé par le Collège en vue de l'introduction d'un permis d'urbanisme en date du / Goedgekeurd door het college met de oog op de indiening van een stedenbouwkundige vergunning op:

Par ordonnance / Op Bevel :
La Secrétaire Communale /
De Gemeentesecretaris,

Laurence VAINSEL

Le Collège / Het College :
Par délégation / In opdracht,

Maëlle DE BROUWER
Echevine de l'Environnement
/ Schepen van Milieu

LEGENDE

ARBRES / BOMEN

- ARBRE HAUTE TIGE EXISTANT / BESTAANDE GROTE BOMEN
- ARBRE JEUNE EXISTANT / BESTAANDE KLEINE BOMEN
- ARBRE MORT OU DEPERISSANT / AFGESTORVEN OF WEGKWIJNENDE BOMEN
- ARBRES PLANTES / GEPLANTE BOMEN
- ARBRES MOTS OU DEPERISSANTS ABATTUS / GEROOIDE AFGESTORVEN OF WEGKWIJNENDE BOMEN

MOBILIER/ MEUBILAIR

- BANC/BANK
- PIERRE BLEUE ENFONCÉE À LA VERTICALE DANS LE SOL /BLAUWE STEEN VERTICAAL IN DE BODEM INGEDRUKT
- PIERRE BLEUE POSÉE À L'HORIZONTALE /BLAUWE STEEN HORIZONTAAL GEPLAATST
- VOLIGE BOIS/HOUTEN PLANKEN

REVETEMENTS/ VERHARDING

- PLEINE TERRE / VOLLE GROND
- BERGES/OEVERS
- COURS D'EAU / WATERLOOP
- PLATELAGE BOIS / VERHARDING HOUTEN PLANKEN
- TERRE POUZZOLANE /AARDE PUZZOLAAN

LIMITES / GRENS

- LIMITE PARCELLE / GRENS PERCEEL
- TRACE HISTORIQUE DU COURS D'EAU / HISTORISCH TRACE VAN DE WATERLOOP
- LIMITE D'INTERVENTION / INTERVENTIEGRENS

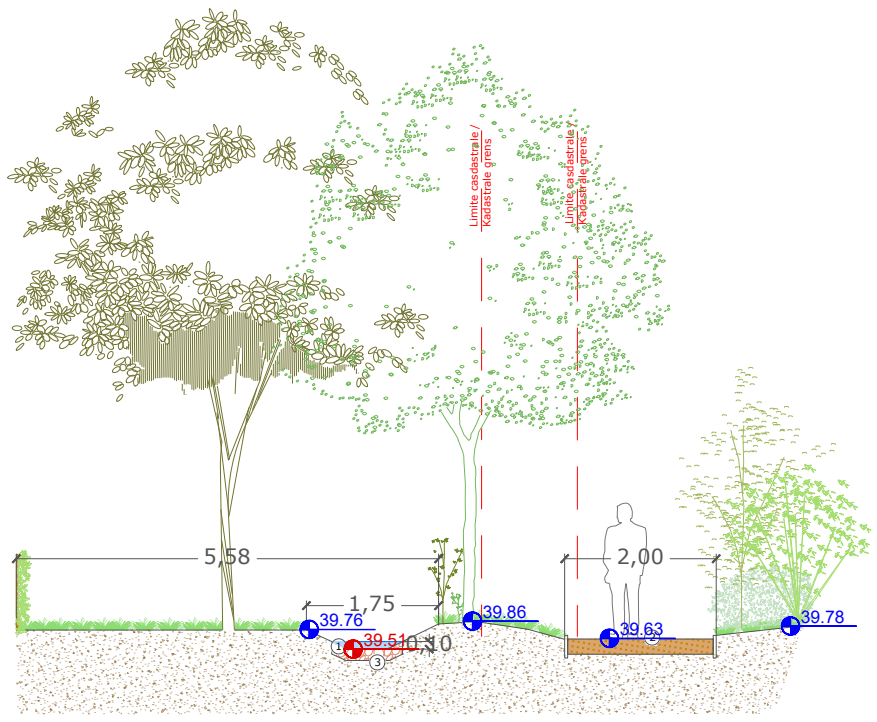

COUPE/DOORSNEDE 13 : 1/100e

1 Cours d'eau - Waterloop
2 Cheminement en terre pouzzolane - Aarde puzzolaan pad
3 Lit en enrochement / Bedding in breuksteenfundering - cm

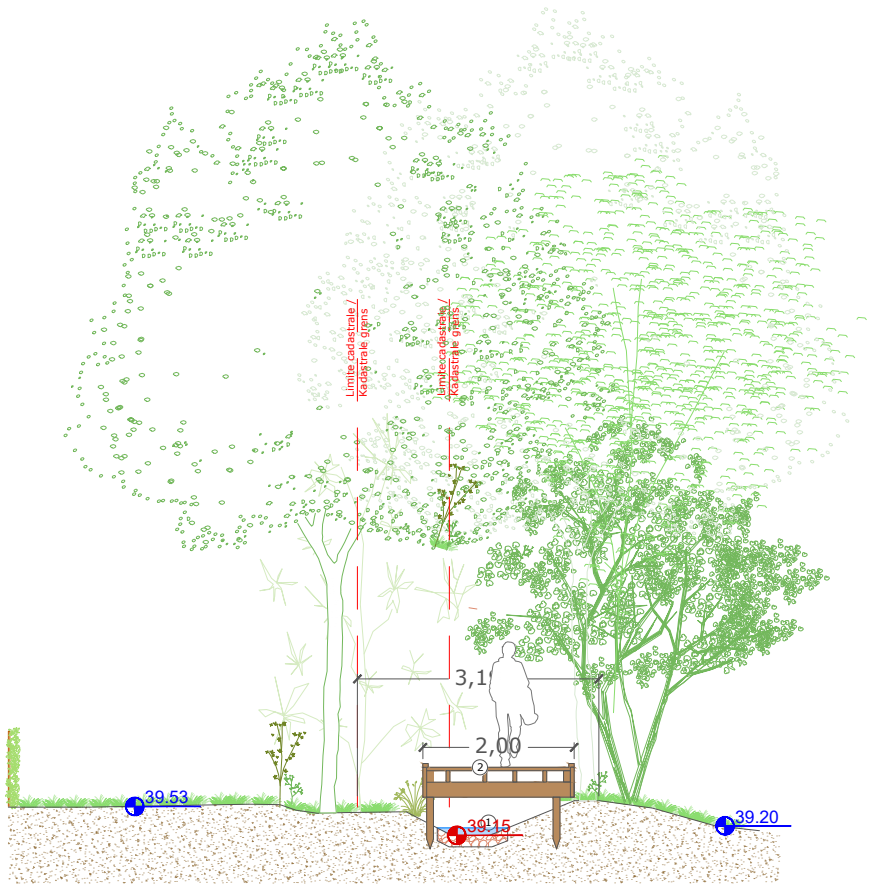

COUPE/DOORSNEDE 14 : 1/100e

1 Cours d'eau - Waterloop
2 Cheminement en platelage bois - Houten planken pad

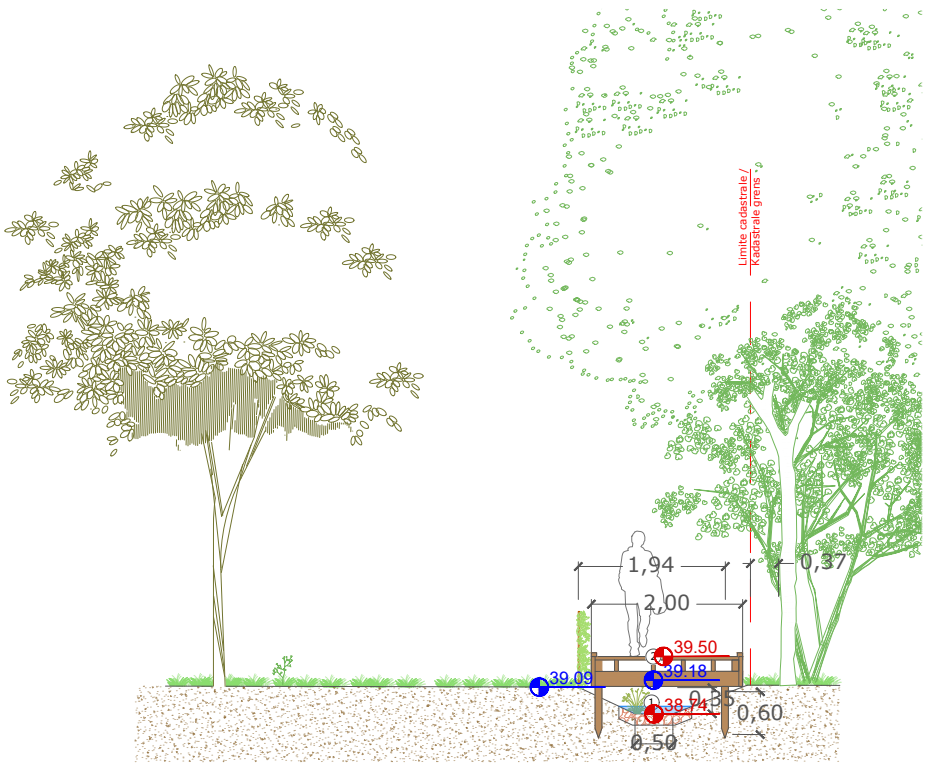

COUPE/DOORSNEDE 15 : 1/100e

1 Cours d'eau - Waterloop
2 Cheminement platelage bois - Houten planken pad

TOPOGRAPHIE PROJETEE / GEPLANDE TOPOGRAFIE
TOPOGRAPHIE EXISTANTE / HUIDIGE TOPOGRAFIE